

PARLAMENTUL ROMÂNIEI
CAMERA DEPUTAȚILOR

CAMERA DEPUTAȚILOR
Propunere Legislativă

pl-x/ 505/06.09.2004

Biroul permanent al Camerei Deputaților

Inițiative legislative

Nr. 298 din 06.09.2004

CĂTRE
BIROUL PERMANENT AL
CAMEREI DEPUTAȚILOR

În conformitate cu prevederile art. 74 din Constituția României și ale art. 86 din Regulamentul Camerei Deputaților, vă înaintăm alăturat *propunerea legislativă privind reînființarea comunei Râu Alb*, prin reorganizarea actualei comune Bărbulețu, județul Dâmbovița cu rugămintea de a declanșa procedura parlamentară pentru dezbateră și aprobare.

INIȚIATORI

Stan Ion – Deputat PSD

Popa Virgil – Deputat PSD

Calcan Valentin – Deputat PSD

Traian Novolan – Senator PSD

Dinu Marin – Senator PSD

EXPUNERE DE MOTIVE

Privind necesitatea reanfiintarii comunei Riu Alb.

In conformitate cu Legea nr. 2/1968 privind Organizarea administrative a teritoriului Romaniei , republicata si cu Legea nr. 351/2001 privind aprobarea Planului de amenajare nationala – Sectiunea IV – Reteaua localitati,comunale se pot organiza noi comune pentru dezvoltarea echilibrata a localitatilor si revitalizarea anumitor zone.

Ne intemeiem propunerea ca localitatea Riu Alb intruneste conditiile prevazute de anexa nr. IV din Legea nr. 351/2001 privind aprobarea Planului de amenajare a teritoriului national – Sectiunea a –IV-a Reteaua de localitati precum si pe realitatile de natura istorica demografica ,economica pe care le prezentam in continuare .

Asezare geografica

Localitatea Riu Alb este situata in NV judetului Dambovita la o distanta de 45 km. de Municipiul Targoviste (centru politico administrative al judetului Dambovita) si cuprinde un numar de doua sate dupa cum urmeaza:

- satul Riu Alb de Jos cu catunele :Riu Alb de Jos,Valea Stalpului,Barbos,Iuda ,Ciobanesti .
- satul Riu Alb de Sus cu catunele : Varf , Riu Alb de Sus , Pe Linie ,avand ca vecini :
- La Nord – proprietati private ai locuitorilor comunei Pucheni si DC Riu Alb – Brebu (comuna Runcu)
- La Sud _ localitatea Barbuletu si localitatea Pietrari
- La Est - Orasul Fieni si localitatea Vulcana Bai
- La Vest - localitatea Barbulet

Este situata pe DJ 712 A Targoviste –Riu Alb –Runcu si este strabatuta de la Nord la Sud de apa Riu Alb.

Ca relief localitatea Riu Alb cuprinde o parte din dealurile subcarpatice de la poalele masivului Leaota cu o altitudine intre 600-850 m.

Relieful impune si specificul economic respective al florei si faunei.

Terenul este valorificat economic prin suprafete intinse de fanete naturale cu impact asupra cresterii animalelor (bovine,ovine,cai ,caprine) si livezi de pomi in care predomina prunul,apoi marul si alte specii pomicole .

O mare parte din teritoriul localitatii este acoperit cu paduri proprietati private si de stat in care predomina fagul si stejarul dar fiind o zona cu microclimat specific apare si rasinoasele ,respectiv pinul si molidul .

Istoric

Din punct de vedere istoric apare ca sat in anul 1733 pana in anul 1870 facand parte din comuna Barbuletu, iar intre anii 1870-1968 a existat ca localitate de sine statatoare cu statut de comuna facand parte din Plasa Voinesti pana in anul 1949 apoi din Regiunea Ploiesti pana in anul 1968 , an in care este trecuta ca sat apartinator comunei nou infiintate Barbuletu alaturi de fostele comuni Barbulet si Pietari .

Populatia

Aceasta unificare fortata , dar si politica de industrializare masiva impusa de regimul comunist ,in perioada anilor 1970 a avut ca efect depopularea localitatii prin exodul masiv al populatiei catre orase ca : Sinaia ,Busteni , Azuga, Fieni, Pucioasa si Targoviste in ultimul rand.

Sugestiv in acest sens este involutia populatiei scolare de la 250-300 de copii la inceputul anilor 1970 la 110 in prezent.

Actualmente populatia numara un numar de 1740 locuitori conform recesamentului din anul 2002 din care satul Riu Alb de Jos 1117 locuitori si Riu Alb de Sus 623 locuitori cu un numar de 891 gospodarii la care se adauga foarte multi detinatori de locuinte si terenuri situate pe raza localitatii Riu Alb ,plecati in alte localitati din tara ,fii ai localitati Riu Alb .

Activitati economice

Specificul zonei consta in valorificarea economica a conditiilor naturale de relief clima si flora .

Suprafetele intinse de fanete naturale favorizeaza cresterea animalelor ca ocupatie de baza a populatiei .

Exista deasemenea suprafete intinse cu plantatii de pomi in care predomina prunul ,marul si alte specii pomicole .

O alta ocupatie a locuitorilor este determinata de suprafetele acoperite cu paduri aflate pe teritoriul localitatii fie prin prelucrarea traditionala a lemnului sau valorificarea lemnului brut in special fag,stejar si alte esente .

La ocupatiile de baza se adauga si alte preocupari de ordin economic cum ar fi : comertul bazat pe schimbul de produse ,apicultura ,valorificarea pietrei provenita din albia Riului Alb sau a pietrei cioplite .

Cultura si sport

In ceea ce priveste activitatea socio culturala putem spune ca localitatea Riu Alb dispune de un camin cultural modern cu o sala de festivitati

(de spectacole) cu 150 locuri cu anexa de hori si nunti, un teren de sport care poate asigura desfasurarea unor activitati sportive organizate de unitatile scolare si ale tinerilor din localitate.

Lacase de cult

Localitatea Riu Alb dispune de o biserica de religie ortodoxa amplasata in centrul civic al localitatii si un cimitir.

Institutiile existente pe raza localitatii Riu Alb:

- 3 (trei) scoli primare, una scoala gimnaziala, 3 (trei) gradinite, un dispensar uman, un camin cultural, un lacas de cult.

Invatamant

Localitatea dispune de 3 (trei) scoli din care:

- doua scoli primare clasele I-IV situate in satul Riu Alb de Jos si in satul Riu Alb de Sus;
- o scoala gimnaziala I-VIII clase situate in centrul civic al localitatii cu doua corpuri de cladiri;
- trei gradinite.

Sanatate

La nivelul localitatii functioneaza un cabinet medical individual care asigura asistenta medicala locuitorilor localitatii.

In scopul apropierii autoritatii administrative de cetatean si mai buna valorificare a resurselor umane si bugetare dar si o mai mare operativitate in rezolvarea problemelor comunitatii propunem reînfiintarea comunei Riu Alb.

INIȚIATORI

Stan Ion – Deputat PSD

Traian Novolan – Senator PSD

Popa Virgil – Deputat PSD

Dinu Marin – Senator PSD

Calcan Valentin – Deputat PSD

SCURTA PREZENTARE A LOCALITATII RAU ALB

Localitatea Rau Alb din punct de vedere istoric apare ca sat in anul 1733 pana in anul 1870, facand parte din comuna Barbuletu, iar intre 1870-1968 a existat ca localitate de sine statatoare cu statut de comuna , facand parte din plasa Voinesti pana in 1949, apoi din regiunea Ploiesti pana in 1968 an in care este trecuta ca sat component al comunei nou infiintate Barbuletu, alaturi de alte doua foste comuni Barbuletu si Pietrari.

Localitatea Rau Alb este situata in nord –vestul judetului Dambovita la o distanta de 45km. de municipiul Targoviste(centrul politico administrative al judetului Dambovita) ,include satele Rau Alb de Jos si Rau Alb de Sus, avand o populatie de 1740 locuitori conform recensamantului din anul 2002(Rau Alb de Jos -1117 iar Rau Alb de Sus 623 locuitori).

Localitatea Rau Alb face legatura cu localitatea Runcu prin drumul judetean 712 A-Fieni – Runcu –Rau Alb are ca vecini la nord comunele Runcu si Pucheni la vest satul Barbulet, la est comuna Vulcana Bai si orasul Fieni-Motaeni si la sud localitatea Barbulet prin satul Gura Barbuletilui.

Principala preocupare a locuitorilor este cultivarea pamantului si cresterea animalelor.

Localitatea Rau Alb cuprinde ca relief o parte din dealurile subcarpatice de la poalele masivului Leaota cu altitudinea intre 600-850.

Terenul este valorificat economic prin suprafete intinse de fanete naturale cu impact asupra cresterii animalelor si livezi de pomi in care predomina prunul apoi marul si alte specii pomicole .O mare parte din teritoriul comunei este acoperit cu paduri private sau de stat in care predomina fagul ,dar fiind o zona cu micro climat specific apare si stejarul si rasinoasele (pinul si molidul).

INFRASTRUCTURA

Localitatea Rau Alb fiind situata la 45Km. distanta fata de municipiul Targoviste,acesul spre acesta se face pe drumul judetean 712A, ce face legatura Intre municipiul Targoviste-Izvoare(Voinesti)-Pietrari-Rau Alb-Runcu.

Legaturi pe drumuri intre satul de resedinta Rau Alb de Jos si celelalte sate componente:

-D.C.122 Rau Alb de Jos –Rau Alb de Sus -5 Km

-D.J.712A Rau Alb – Runcu -6Km.

-D.J.712D Rau Alb- Gura Barbuletilui -6 Km.

Localitatea Rau Alb dispune de urmatoarele dotari social edilitare:

-sediul primarie construit in 1982

-doua scoli primare

-o scoala gimnaziala

- dispensar uman

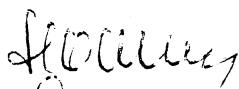
- farmacie

- camin cultural
- anexa camin cultural hori si nunti
- spatiu pentru post politie
- gradinita


Departarea marea de centrul administrative al comunei(6-12 Km.), resursele financiare reduse dissipate pe un teritoriu de 7552 Ha al actualei comuni Barbuletu ,dificultatile legate de administrarea unui teritoriu atat de mare in ultimii 35 ani a facut ca spiritual civic si gradul de intretinere si utilizare a zestrei social edilitare a localitatii Rau Alb sa urmeze un traseu descendent,fapt ce impune necesitatea reinfiintarii comunei Rau Alb, in scopul apropierii autoritatii administrative de cetatean , o mai buna valorificare a resurselor umane si bugetare , dar si omai mare operativitate in rezolvare problemelor comunitatii, fiind indeplinite si conditiile necesare pentru infiintarea de commune prevazut in anexa IV din Legea nr.351/2001 privind aprobarea planului de amenajare ateritoriului national SECTIUNEA A IV RETEAUA DE LOCALITATI IN LIMITELE AVUTE IN ANUL 1968.

INITIATORI,


Stan Ion – Deputat PSD



Traian Novolan – Senator PSD



Popa Virgil – Deputat PSD



Dinu Marin – Senator PSD



Calcan Valentin – Deputat PSD





DOCUMENTAȚIE
PENTRU
ÎNFIINȚAREA COMUNEI
RÂU ALB

JUDEȚUL DÂMBOVIȚA

ANEXA nr.1
la circulara Ministerului Administratiei Publice
Nr.506IF din 17.02.2003


Model pentru Fisa privind infiintarea unei comune noi

Judetul Dambovita


 Prefect
 FISA

Vizat

Consiliului Judetean



Comunei Rau Alb ,propusa pentru infiintare

A. Alcatuita din:

1. Satul - resedinta al comunei propuse : Rau Alb ,preluat de la comuna Barbuletu
2. Satul Rau Alb de Sus preluat de la comuna Barbuletu
3. Satul Rau Alb de Jos preluat de la Comuna Barbuletu


B. Indeplinirea conditiilor necesare pentru infiintarea de comune noi, prevazute prin Anexa nr.IV, punctul 4.0.,la Legea 351/2001:

a) Conditiiile prevazute de Legea nr.351/2001	b) Gradul de indeplinire a conditiilor de catre comuna propusa:
1. Populatie minima = 1500 locuitori	1773 locuitori
2. Potential economic care sa asigure echilibrul bugetar al comunei	Venituri- 3.514.000 mii lei Cheltuieli -5.430.000mii lei
3. Legaturi de drumuri sau cale ferata intre satul de resedinta de comuna si celelalte sate componente	Rau Alb de Jos-Rau Alb de Sus 5km
4. Reducerea distantei dintre satul de resedinta de comuna si ceklalalte sate componente-nr.km	
5. Spatii construite pentru institutii si dotari-primarie	Construita in anul 1982 Suprafata utila stare buna
6. Scoala	Scoala Rau Alb de Sus Construita in anul 1966 suprafata utila 113mp stare buna Scoala Rau Alb- gradinita

	<p>construita in anul 1942 suprafata utila 174mp stare buna</p> <p>Scoala rau Alb de Jos construita in anul 1960 suprafata utila 155mp stare buna</p>
dispensar uman, farmacie	<p>Dispensar uman suprafata utila 405mp- un medic familie doi asistenti medicali</p>
post politie	nu
statie transport auto	Rau Alb =3

DOCUMENT JUSTIFICATIV
privind situatia veniturilor si cheltuielilor
pentru comuna propusa spre infiintare - Rau Alb


B./pct.2	mii lei
I Total venituri	3514000
1. Impozite si taxe de la populatie	874000
a) impozit teren	190000
b) impozit cladiri	190000
c) taxe mijloace transport	180000
d) alte impozite si taxe	314000
2. Taxa pentru folosirea terenurilor proprietate de stat	
3. Impozit pe cladiri si teren la persoane juridice	60000
a) impozit teren	
b) impozit pe cladiri	60000
4. Alte impozite directe	
5. Impozite indirecte	130000
6. Venituri nefiscale	280000
7. Venituri din capital	
8. Cote impozit pe venit	2170000
II Total Cheltuieli	5430000
1. Autoritati publice	840000
a) personal	780000
b) materiale	60000
c) capital	
2. Invatamant	3990000
a) personal	3670000
b) materiale	320000
c) capital	
3. Asistenta sociala	540000
a) ajutoare sociale	280000
b) asistenti personali	260000
4. Gospodarie comunală	
a) materiale	60000
b) capital	

Intocmit,
Contabil,
Negut Camelia


C. Indeplinirea conditiilor prevazute la litera B si de catre comuna care ramane dupa desprinderea comunei propuse-III-

D. Date privind referendumul

Referendumul local a avut loc la data de 18.04.2004. Din totalul de 5302 persoane inscrise in lista pentru referendum au participat 3199 persoane. Din totalul de 2957 voturi valabil exprimate, un numar 2957 voturi au exprimat acordul pentru infiintarea comunei Rau Alb




SECRETAR,
Serban Florin

A handwritten signature in black ink, appearing to be "S. Florin".




ANEXA nr.1
la circulara Ministerului Administratiei Publice
Nr.506IF din 17.02.2003

Judetul Dambovita



Vizat

Consiliului Județean



Comunei Barbuletu

A. Alcatuita din:

1. Satul - resedinta al comunei propuse : Barbuletu,preluat de la comuna Barbuletu
2. Satul Cetatua preluat de la comuna Barbuletu
3. Satul Gura Barbuletului preluat de la comuna Barbuletu


B. Indeplinirea conditiilor necesare pentru infiintarea de comune noi, prevazute prin Anexa nr.IV, punctul 4.0.,la Legea 351/2001:

a) Conditiiile prevazute de Legea nr.351/2001	b) Gradul de indeplinire a conditiilor de catre comuna propusa:
1. Populatie minima = 1500 locuitori	2398 locuitori
2. Potential economic care sa asigure echilibrul bugetar al comunei	Venituri- 3.965.217 mii lei Cheltuieli- 5.240.000mii lei
3. Legaturi de drumuri sau cale ferata intre satul de resedinta de comuna si celelalte sate componente	Barbuletu-Barbuletu 0km Cetatua Barbuletu 3km
4. Reducerea distantei dintre satul de resedinta de comuna si ceklalalte sate componente-nr.km	Gura Barbuletului - 3km Cetatua - 3km
5. Spatii construite pentru institutii si dotari-primarie	Construita in anul 1970 Suprafata utila 284mp stare buna
6. Scoala	Scoala Barbuletu Construita in anul 1960 suprafata 782mp stare buna Scoala Gura Barbuletului

	<p>Construita in anul 1910 suprafata utila 200mp stare buna Scoala Gura Barbuletilui</p> <p>Construita in anul 1966 suprafata 270mp stare buna Scoala Cetatuia</p> <p>Construita in anul 1969 Suprafata utila 231mp stare buna</p>
dispensar uman, farmacie	<p>Dispensar uman Suprafata utila 122mp- un medic de familie doi asistenti medicali</p>
post politie	da
statie transport auto	<p>Gura Barbuletu - 2 Barbuletu -2</p>

DOCUMENT JUSTIFICATIV
 privind situatia veniturilor si cheltuielilor
 pentru comuna propusa spre infiintare- Barbuletu

B./pct.2	mii lei
I Total venituri	3965217
1. Impozite si taxe de la populatie	980000
a) impozit teren	280000
b) impozit cladiri	220000
c) taxe mijloace transport	230000
d) alte impozite si taxe	250000
2. Taxa pentru folosirea terenurilor proprietate de stat	
3. Impozit pe cladiri si teren la persoane juridice	52000
a) impozit teren	
b) impozit pe cladiri	52000
4. Alte impozite directe	
5. Impozite indirecte	213000
6. Venituri nefiscale	220000
7. Venituri din capital	
8. Cote impozit pe venit	2500217
II Total Cheltuieli	5240000
1. Autoritati publice	820000
a) personal	760000
b) materiale	60000
c) capital	
2. Invatamant	4140000
a) personal	3820000
b) materiale	320000
c) capital	
3. Asistenta sociala	540000
a) ajutoare sociale	280000
b) asistenti personali	260000
4. Gospodarie comunala	
a) materiale	60000
b) capital	

Intocmit,
 Contabil,
 Negut Camelia


C. Indeplinirea conditiilor prevazute la litera B si de catre comuna care ramane dupa desprinderea comunei propuse-III-

D. Date privind referendumul

Referendumul local a avut loc la data de 18.04.2004. Din totalul de 5302 persoane inscrise in lista pentru referendum au participat 3199 persoane. Din totalul de 2957 voturi valabil exprimate, un numar 2957 voturi au exprimat acordul pentru infiintarea comunei Barbuletu.



SECRETAR,
Serban Florin



R O M A N I A
JUDEȚUL DAMBOVIȚA
CONSILIUL LOCAL AL
COMUNEI BARBULETU

H O T A R A R E

Cu privire la organizarea și desfășurarea referendumului local pentru revenirea în granițele administrativ teritoriale a localităților PIETRARI, BARBULET, RIUL ALB existente înainte de unificarea din 1968, ca unități administrativ teritoriale de sine statatoare.

Consiliul local al comunei Bărbuletu, județul Dambovița.

AVAND IN VEDERE:

- Expunerea de motive a d-lui primar prof. Mihăloiu Petre prin care se motivează necesitatea revenirii în granițele administrativ teritoriale a fostelor comune PIETRARI, BARBULET, RIUL ALB existente înainte de unificarea din anul 1968.
 - Art.13 alin.3 din Legea nr. 3/2000 privind organizarea și desfășurarea referendumului;
 - Legea 68/192 privind alegerea Camerei Deputaților și a Senatului
 - Legea nr.70/1991 - privind alegerile locale cu modificările ulterioare
 - prevederile art.3 alin 3, art.10 alin.1, art.68o alin.1 lit.a,c din Legea nr. 215 /2001 privind administrația publică locală ;
 - Avizul comisiei de specialitate
- În temeiul art. 46 alin.1 din Legea nr. 215/2001 privind administrația publică locală

H O T A R A S T E

Art.1 Se aprobă organizarea și desfășurarea referendumului local pentru în revenirea în granițele administrativ teritoriale a localit. PIETRARI, BARBULET, RIUL ALB -existente înainte de unificarea din 1968 ca unități administrative teritoriale de sine statatoare.

Art.2 Se aprobă revenirea în granițele administrativ teritoriale a localităților PIETRARI, BARBULET, RIUL ALB existente înainte de unificarea din 1968 ca unități administrativ teritoriale de sine statatoare având ca sate de reședință satul Pietrari cu satele componente , Sipoș, Aluniș, Valca, Dapă Deal .

- a localității Bărbuleț ca unitate administrativ teritorială de sine statatoare având ca sate de reședință satul Bărbuleț, cu satele componente Gara Bărbulețului, Bărbuleț, Cetățuia.

- a localității Riul Alb ca unitate administrativ teritorială de sine statatoare având ca sate de reședință satul Riul Alb, Centru cu sate componente Riul Alb de Jos și Riul Alb de Sus

Art.3 Delimitarea viitoarelor localitati (comune) se va efectua specialisti autorizati să execute lucrări de cadastru ,geodezie si cartografie Dimbovita prin grija primarilor de la comunele noi infiintate .

Art.4 Data referendumului local va fi adusă la cunostinta publică prin orice mijloace de informare in masă.

Art.5 Cu ducerea la indeplinirea prezentei hotarari se obligă dl primar,viceprimar si secretarul comunei .


Nr. 10

Bărbuletu

Data 24.03.2003

PRESEDINTE DE SEDINTA
Consilier GEORGESCU ADRIAN

CONTRASEMNEAZA
SECRETAR
SPERBAN FLORELI



JUDEȚUL DÂMBOVIȚA
CIRCUMSCRIȚIA BĂRBULEȚU

PROCES-VERBAL

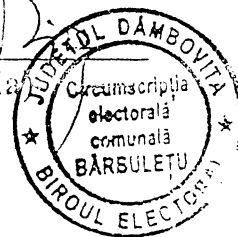
privind rezultatele referendumului local asupra retrăzării
comunelor Râu Alb și Pietrari

1. Numărul persoanelor înscrise în lista pentru referendum	5302
2. Numărul participanților *)	3199
3. Numărul de buletine de vot primite pentru a fi întrebuințate	5800
4. Numărul de buletine de vot rămase neîntrebuințate	2601
5. Numărul voturilor valabile exprimate la răspunsul "DA"	2957
6. Numărul voturilor valabile exprimate la răspunsul "NU"	199
7. Numărul voturilor nule	43
8. Numărul voturilor contestate	0
9. Numărul întâmpinărilor și contestațiilor primite	0
10. Numărul întâmpinărilor și contestațiilor soluționate	0
11. Expunerea pe scurt a modului de soluționare a întâmpinărilor și contestațiilor -----	

Președintele Biroului electoral,

Judecător CHIRA ION

(numele, prenumele, semnătura și ștampila)



Membri:

	Numele	Prenumele	Semnătura
1.	<u>Neagu Camelia</u>	<u>- PSD</u>	<u>[Signature]</u>
2.	<u>Istrate Florin</u>	<u>- PD</u>	<u>[Signature]</u>
3.	<u>Iacobescu Gabriel</u>	<u>- PRM</u>	<u>[Signature]</u>
4.			
5.			
6.			

*) Numărul participanților trebuie să fie egal cu suma ce rezultă din adăugarea cifrelor de la pct. 5, 6 și 7

JUDEȚUL DÂMBOVIȚA
CIRCUMSCRIȚIA BĂRBULEȚU
SECȚIA DE VOTARE NR. 1

PROCES-VERBAL

privind rezultatele referendumului local asupra reînființării
comunelor Râu Alb și Pietrari

1. Numărul persoanelor înscrise în lista pentru referendum	<u>801</u>
2. Numărul participanților *)	<u>130</u>
3. Numărul de buletine de vot primite pentru a fi întrebuințate:	<u>1000</u>
4. Numărul de buletine de vot rămase neîntrebuințate	<u>870</u>
5. Numărul voturilor valabil exprimate la răspunsul "DA"	<u>43</u>
6. Numărul voturilor valabil exprimate la răspunsul "NU"	<u>56</u>
7. Numărul voturilor nule	<u>1</u>
8. Numărul voturilor contestate	<u>0</u>
9. Numărul întâmpinărilor și contestațiilor primite	<u>0</u>
10. Numărul întâmpinărilor și contestațiilor soluționate	<u>0</u>
11. Expunerea pe scurt a modului de soluționare a întâmpinărilor și contestațiilor	<u>-</u>

Președintele Biroului electoral,

CHIRA D. NICOLETA

(numele, prenumele, semnătura și ștampila)



Membri:

	Numele	Prenumele	Semnătura
1.	<u>MITREA</u>	<u>TATIANA - PSD</u>	<u>[Signature]</u>
2.	<u>BUZESCU</u>	<u>VASILE - PD</u>	<u>[Signature]</u>
3.	<u>DRĂGHICI</u>	<u>ION - PRM</u>	<u>[Signature]</u>
4.			
5.			
6.			

*) Numărul participanților trebuie să fie egal cu suma ce rezultă din adăunarea cifrelor de la pct. 5,6 și 7

JUDEȚUL DÂMBOVIȚA
CIRCUMSCRIȚIA BĂRBULEȚU
SECȚIA DE VOTARE NR. 2

PROCES-VERBAL


privind rezultatele referendumului local asupra REÎNȚĂLĂȚII
COMUNICĂRII METEOROLOGICĂ ȘI RAU ALB

1. Numărul persoanelor înscrise în lista pentru referendum	<u>1 4 4 0</u>
2. Numărul participanților *)	<u>7 5 9</u>
3. Numărul de buletine de vot primite pentru a fi întrebuințate	<u>1 5 0 0</u>
4. Numărul de buletine de vot rămase neîntrebuințate	<u>7 4 1</u>
5. Numărul voturilor valabil exprimate la răspunsul "DA"	<u>6 6 5</u>
6. Numărul voturilor valabil exprimate la răspunsul "NU"	<u>8 2</u>
7. Numărul voturilor nule	<u>1 2</u>
8. Numărul voturilor contestate	<u> </u>
9. Numărul întâmpinărilor și contestațiilor primite	<u> </u>
10. Numărul întâmpinărilor și contestațiilor soluționate	<u> </u>
11. Expunerea pe scurt a modului de soluționare a întâmpinărilor și contestațiilor	<u> </u>

Președintele Biroului electoral

ȘTEFAN CARMANU - IULIAN

(numele, prenumele, semnătura)



Membri:

	Numele	Prenumele	Semnătura
1.	<u>ROBESCU</u>	<u>ANGELA (PSD)</u>	<u>[Signature]</u>
2.	<u>ȘIROICA</u>	<u>ION (PRM)</u>	<u>[Signature]</u>
3.	<u>ROBESCU</u>	<u>ION (PSD)</u>	<u>[Signature]</u>
4.	<u> </u>	<u> </u>	<u> </u>
5.	<u> </u>	<u> </u>	<u> </u>
6.	<u> </u>	<u> </u>	<u> </u>

*) Numărul participanților trebuie să fie egal cu suma ce rezultă din adăugarea cifrelor de la pct. 5, 6 și 7

JUDEȚUL DÂMBOVIȚA
CIRCUMSCRIȚIA BĂRBULEȚU
SECȚIA DE VOTARE NR. 3.

PROCES-VERBAL

privind rezultatele referendumului local asupra referendumului
din 18.04.2004

- | | |
|--|--------------|
| 1. Numărul persoanelor înscrise în lista pentru referendum | <u>1.387</u> |
| 2. Numărul participanților *) | <u>1.143</u> |
| 3. Numărul de buletine de vot primite pentru a fi întrebuințate | <u>1.500</u> |
| 4. Numărul de buletine de vot rămase neîntrebuințate | <u>357</u> |
| 5. Numărul voturilor valabil exprimate la răspunsul "DA" | <u>1.084</u> |
| 6. Numărul voturilor valabil exprimate la răspunsul "NU" | <u>316</u> |
| 7. Numărul voturilor nule | <u>23</u> |
| 8. Numărul voturilor contestate | <u> </u> |
| 9. Numărul întâmpinărilor și contestațiilor primite | <u> </u> |
| 10. Numărul întâmpinărilor și contestațiilor soluționate | <u> </u> |
| 11. Expunerea pe scurt a modului de soluționare a întâmpinărilor și contestațiilor | <u> </u> |

Președintele Biroului electoral

Motocoiu Ctn. Viorel
(numele, prenumele, semnătura și ștampila)

Membri:

- | | Numele | Prenumele | Semnătură |
|----|-------------------|--------------|--------------------|
| 1. | <u>Mihăloiu</u> | <u>Elena</u> | <u>[Semnătură]</u> |
| 2. | <u>Neculaescu</u> | <u>Ion</u> | <u>[Semnătură]</u> |
| 3. | <u>Rocianu</u> | <u>Vanle</u> | <u>[Semnătură]</u> |
| 4. | | | |
| 5. | | | |
| 6. | | | |

*) Numărul participanților trebuie să fie egal cu suma ce rezultă din adăunarea cifrelor de la pct. 5, 6 și 7

JUDEȚUL DÂMBOVIȚA
CIRCUMSCRIȚIA BĂRBULEȚU
SECȚIA DE VOTARE NR. 4

PROCES-VERBAL


privind rezultatele referendumului local asupra reînființării
comunelor PIETRAȘI și PĂU ALB

1. Numărul persoanelor înscrise în lista pentru referendum	1674
2. Numărul participanților *)	1167
3. Numărul de buletine de vot primite pentru a fi întrebuințate:	1800
4. Numărul de buletine de vot rămase neîntrebuințate	633
5. Numărul voturilor valabil exprimate la răspunsul "DA"	1135
6. Numărul voturilor valabil exprimate la răspunsul "NU"	25
7. Numărul voturilor nule	7
8. Numărul voturilor contestate	-
9. Numărul întâmpinărilor și contestațiilor primite	-
10. Numărul întâmpinărilor și contestațiilor soluționate	-
11. Expunerea pe scurt a modului de soluționare a întâmpinărilor și contestațiilor	-

Președintele Biroului electoral,

MOTOROIU ADRIANA

(numele, prenumele, semnătura și ștampila)



Membri:

	Numele	Prenumele	Semnătura	
1.	IONESCU	ELENA	- PSD	
2.	EFTIMIE	ION	- PD	
3.	NECURĂȚESCU	CORISTANTIN	- PNL	
4.				
5.				
6.				

*) Numărul participanților trebuie să fie egal cu suma ce rezultă din adăugarea cifrelor de la pct. 5,6 și 7